



**КОМИТЕТ ИМУЩЕСТВЕННЫХ ОТНОШЕНИЙ  
АДМИНИСТРАЦИИ ПЕРМСКОГО МУНИЦИПАЛЬНОГО ОКРУГА**

**РЕШЕНИЕ**

о размещении объектов № 251

Пермский край  
Пермский район

02.02.2023

Комитет имущественных отношений администрации Пермского муниципального округа разрешает Акционерному обществу «Газпром газораспределение Пермь» (ИНН 5902183841, ОГРН 2125902017723, почтовый адрес: 614000, г. Пермь, ул. Петропавловская, 43)

размещение объекта «газопровод давлением до 1,2 Мпа, для размещения которого не требуется разрешения на строительство»

на землях государственная собственность на которые не разграничена

на срок 1 год с 02.02.2023 г. по 01.02.2024 г.

Местоположение: Пермский край, Пермский муниципальный округ, п. Юго-Камский, ул. Ощепковых, к дому 13.

Приложение: схема предполагаемых к использованию земель или части земельного участка.

Особые условия использования:

1. При размещении объекта учесть параметры ширины проезда улично-дорожной сети, во избежание сужения полосы отвода дороги.
2. Получение разрешения на производство земляных работ.

Председатель комитета имущественных  
отношений администрации Пермского  
муниципального округа



(подпись, печать)

Д.В. Ракицкий

## Схема предполагаемых к использованию земель или части земельного участка

Объект: Газопровод давлением до 1,2 Мпа, для размещения которого не требуется разрешения на строительство

Местоположение: расположенных по адресу: Пермский край, Пермский м.о.,  
пп. Юго-Камский, ул. Ощепковых, к дому 13

Каталог координат, м

№ точки границы	X	Y
n1	483433.96	2192052.38
n2	483438.75	2192058.14
n3	483422.91	2192071.27
n4	483414.21	2192060.49
n5	483406.35	2192051.50
n6	483414.34	2192044.76
n7	483423.63	2192056.30
n8	483431.75	2192049.41
n1	483433.96	2192052.38

Площадь земель или части земельного участка, кв.м.: 378

Категория земель: земли населенных пунктов

Вид разрешенного использования: -

Описание границ смежных землепользователей:


От точки n1 до точки n2 - земельный участок с кадастровым номером 59:32:0100009:1288

От точки n2 до точки n4 - земли общего пользования

От точки n4 до точки n5 - земельный участок с кадастровым номером 59:32:0100009:4982

От точки n5 до точки n1 - земли общего пользования

**Условные обозначения:**



- границы и номер земельного участка, сведения о которых внесены в ЕГРН



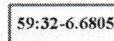
- границы и номер объекта капитального строительства, сведения о которых внесены в ЕГРН



- граница кадастрового квартала



- предполагаемый участок земель, на которых планируется размещение объекта



- зоны с особыми условиями использования территории, сведения о которых внесены в ЕГРН

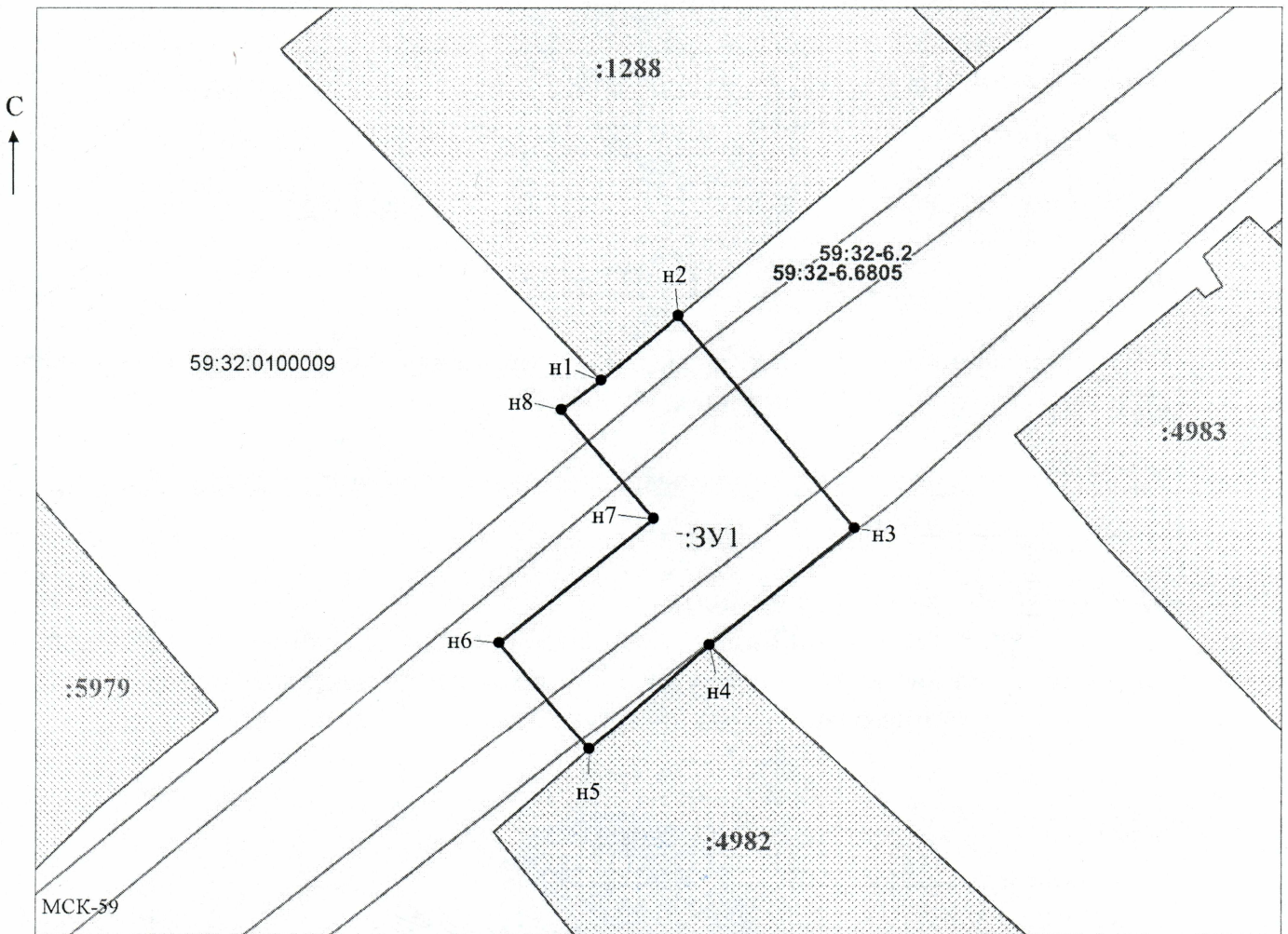
:ЗУ1

- обозначение запрашиваемого земельного участка

● n1

- характерная точка границ земель или части земельного участка

59:32:0100009 - номер кадастрового квартала



Заявитель: \_\_\_\_\_ Масштаб 1:500 / Горбунова А.П.  
 МП (подпись, расшифровка подписи)  
 (для юридических лиц и индивидуальных предпринимателей)